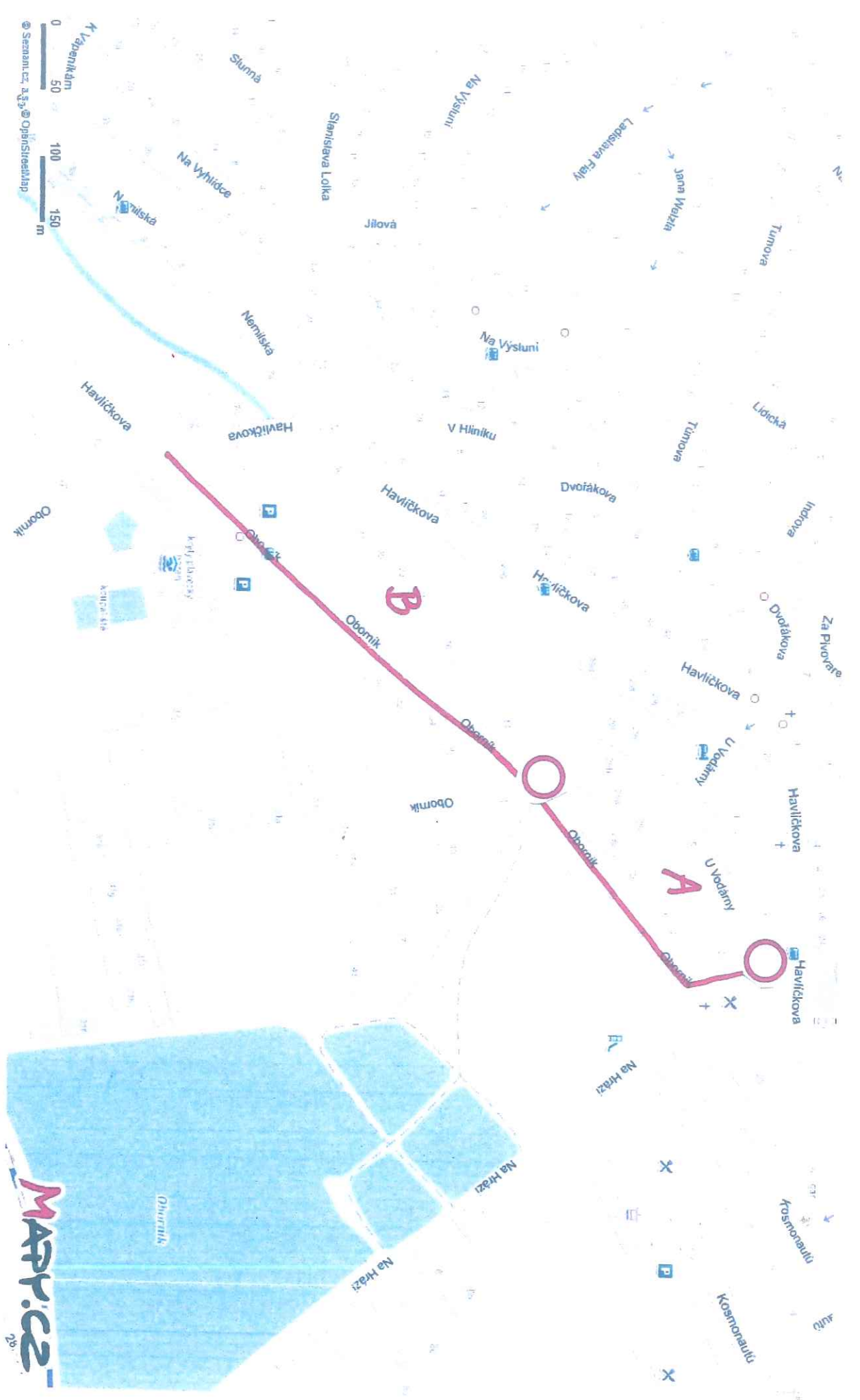


Přiloha k žádosti o stav. PÚP
 26.5.2024
 Silnice III/31537 Zábřeh - Nemile

ATLETIKA ZABŘEH, z. s.
 Poštovníková 2265/II
 789 01 ZÁBŘEH
 IČ: 266 50 172

MAPY.CZ



Seznam.cz, a.s. gmap@OpisStreetMap

Príloha k žiadosti o PÚP

26.5.2024

MK Zábřeh a.l. Dobruška

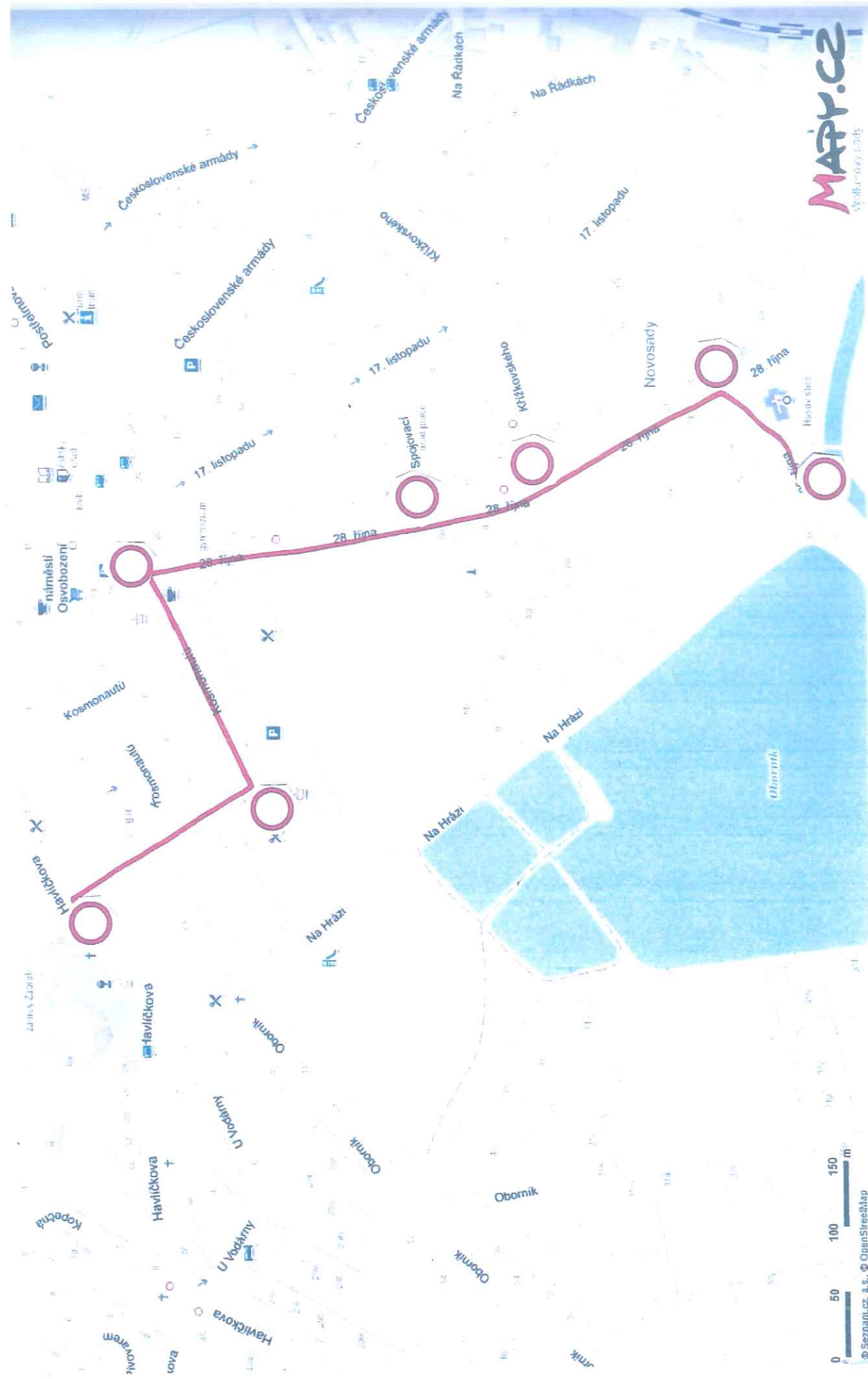
ATLETIKA ZABŘEH, z. s.

Positřimovská 2265/4

789 01 ZABŘEH

IC: 266 50 134

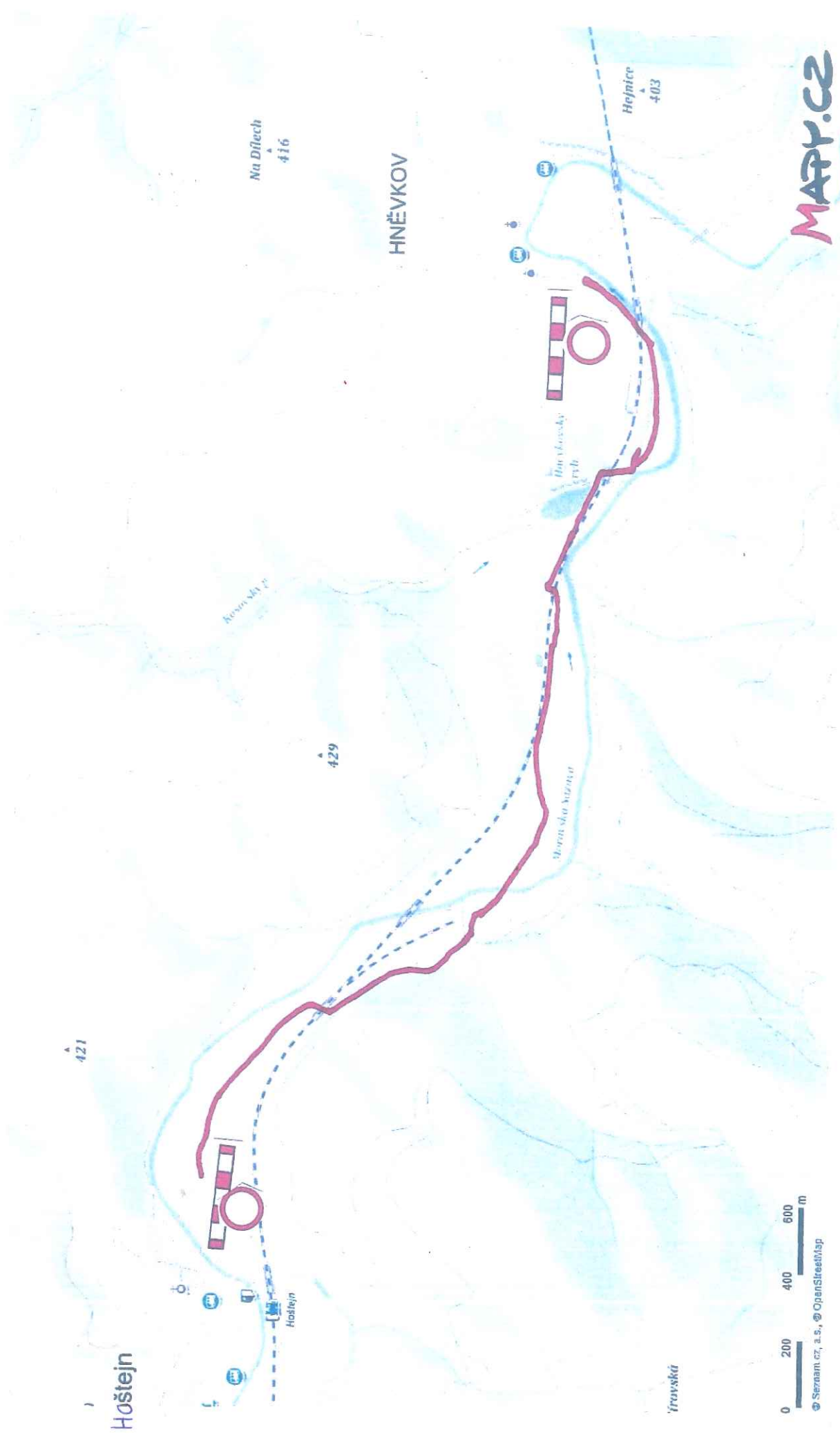
MAPPICE
20



MAPY.CZ
český svobodný atlas

ATLETIKA ZÁBŘEH, z. s.
Positelská 2265/4
789 01 ZÁBŘEH
IČ: 266 50 134

Príloha k zápisu o stan. PÚP
26.5.2024
MK Zábřeh – ul. Kosmonautů, 28. října



MAPPY.CZ

Příloha k žádosti o stan. PÚP
 26. 5. 2024
 Hněvkov – Hostejn

ATLETIKA ZABŘEH, z. s.
 Pospitimovská 2265/4
 789 01 ZABŘEH
 IČ: 266 50 134

0 200 400 600 m
 © Seznam.cz, a.s., © OpenStreetMap

Příloha k žádosti o stanovení PÚP – popis dopravního značení

Žadatel: Atletika Zábřeh, z. s., IČ 26650134, Postřelmovská 2265/4, 789 01 Zábřeh
Zastoupen: Mgr. Josef Zika, bydl. Rájec 118, 789 01 Rájec, tel: 731709288, zika71@gmail.com
Důvod úpravy: Půlmaraton údolím Moravské Sázavy 2024
Časový termín: 26. 5. 2024 (neděle), 9:00 – 12:30 hod.
Způsob úpravy: dopravní značení: B1, Z2, IS 11c

Místo úpravy:

Místní komunikace Zábřeh: ul. Kosmonautů + ul. 28. října
ul. Kosmonautů od napojení na ul. Havlíčkova (začátek průtahu býv. sladovnou), kolem Billy, po
křižovatku u gymnázia, ul. 28. října až k domu č. 877/18
dopravní značení B1 v daném úseku: 7 ks
doba trvání: 26. 5. 2024, 10:00 – 10:30 hod.
objížďka: ul. Havlíčkova, Žižkova, nám. Osvobození, 17. listopadu, Křížkovského

Místní komunikace Zábřeh: ul. Oborník (A)
ul. Oborník od napojení na ul. U Vodárny k odbočce do areálu býv. Hedvy
dopravní značení B1 v daném úseku: 2 ks
doba trvání: 26. 5. 2024, 10:00 – 10:30 hod.
objížďka: ---

Místní komunikace Zábřeh: ul. Oborník (B)
ul. Oborník od odbočky do areálu býv. Hedvy k napojení na silnici III/31537 u koupaliště
dopravní značení B1 v daném úseku: 1 ks
doba trvání: 26. 5. 2024, 9:00 – 12:30 hod.
objížďka: ul. Havlíčkova, Oborník (část od Hedvy k ul. U Vodárny)

Silnice III/31537 Zábřeh–Nemile
Zábřeh, od křížení s ul. Nemilská, až do Nemile po křížení se silnicí III/31534
dopravní značení B1+Z2 v daném úseku: 2 ks
doba trvání: 26. 5. 2024, 9:30 – 12:30 hod.
objížďka: ul. K Vápeníkám, Na Výsluní, Jiráskova, Nemile (silnice III/31534)

Komunikace Hněvkov–Hoštejn
od domu č. 11 v Hněvkově (u lávky přes Moravskou Sázavu) až po rozcestí na začátku Hoštejna mezi
nádražím v Hoštejně a domem č. 76 v Hoštejně (p.č. 396/1 k.ú. Hoštejn, p.č. 2584/2, 2242/2,
2250/2, 2584/1, 2585 k.ú. Hynčina, 583/1 650/2 583/3 v k.ú. Hněvkov)
dopravní značení B1+Z2 v daném úseku: 2 ks
doba trvání: 26. 5. 2024, 10:00 – 11:30 hod.
objížďka: Hoštejn – Kosov – Růžové údolí – Zábřeh (silnice II/315)