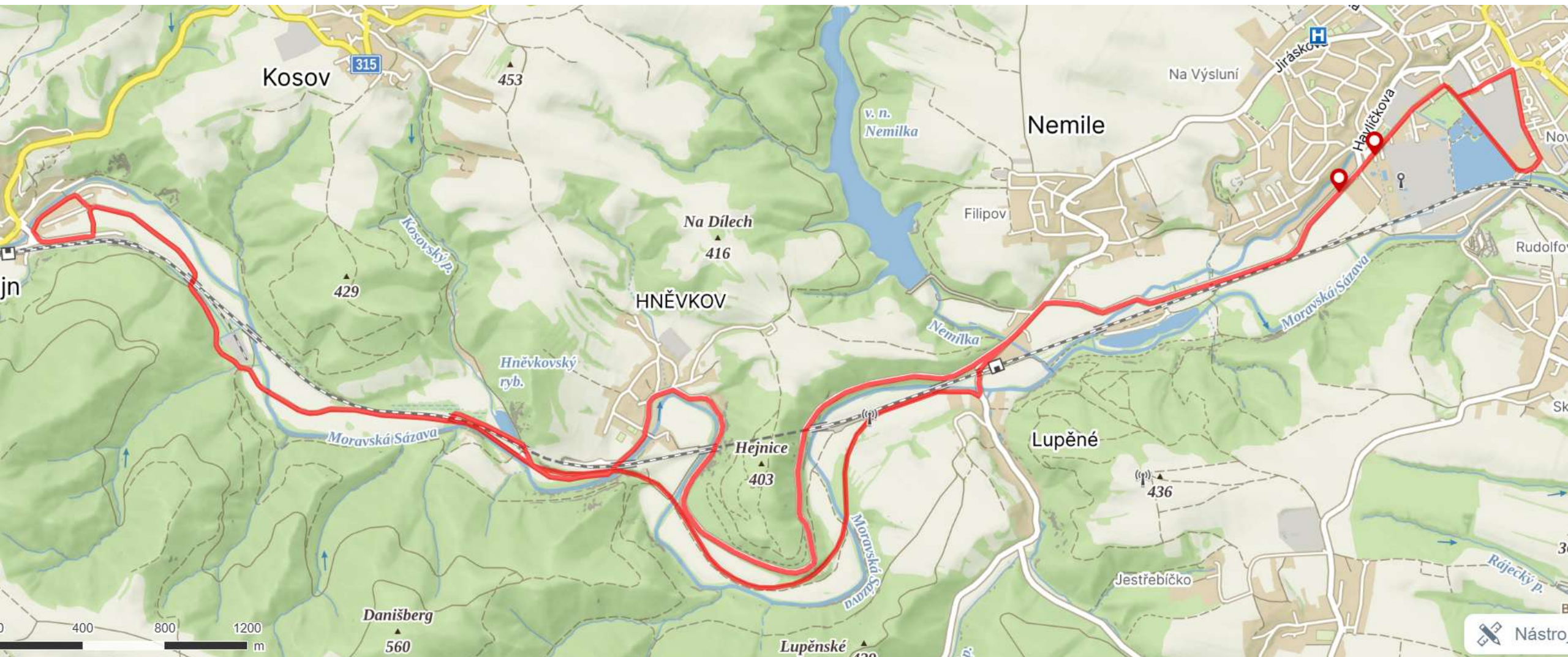
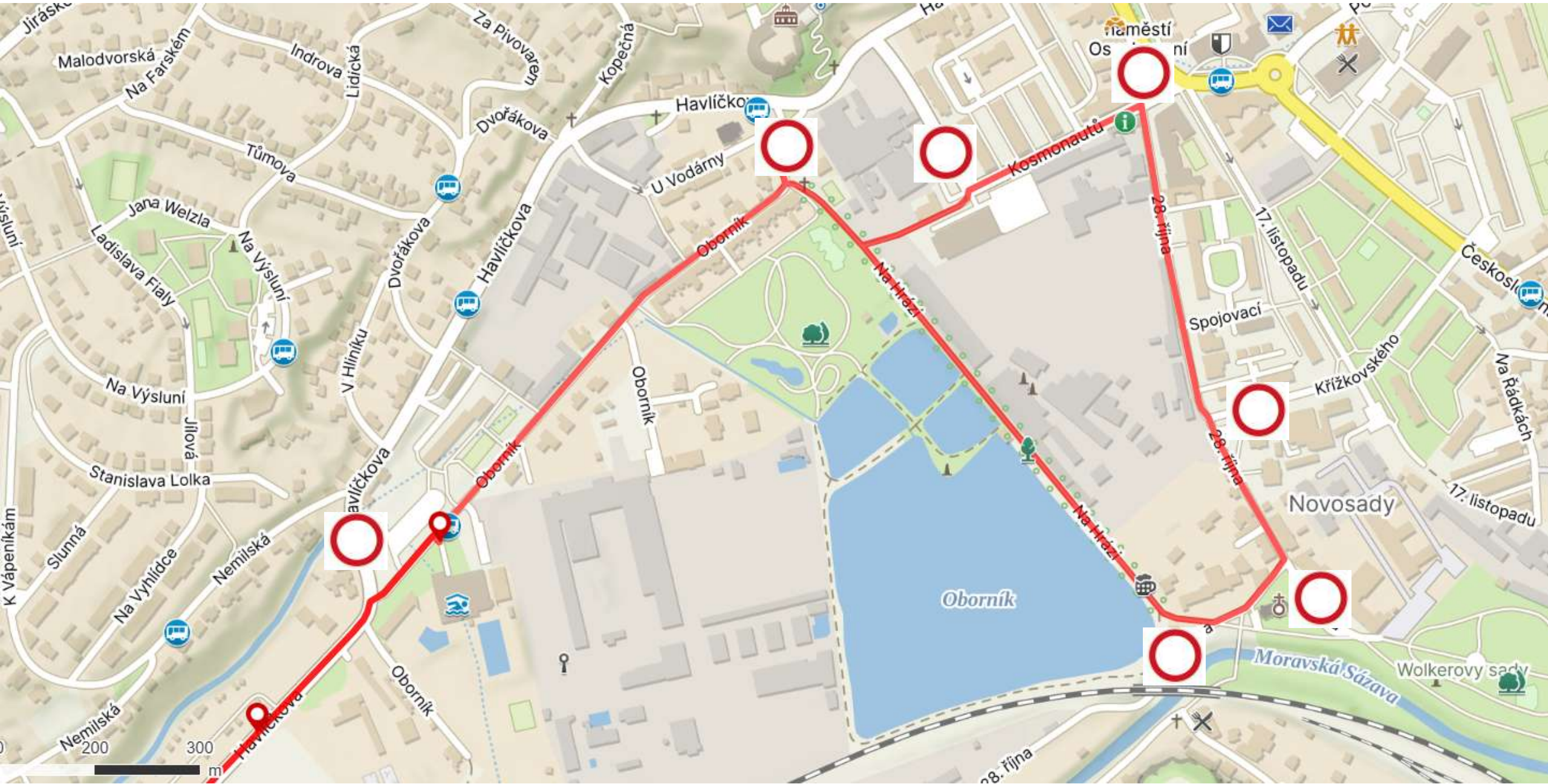


Trasa závodu 12. Půlmaraton údolím Moravské Sázavy 24.5.2026

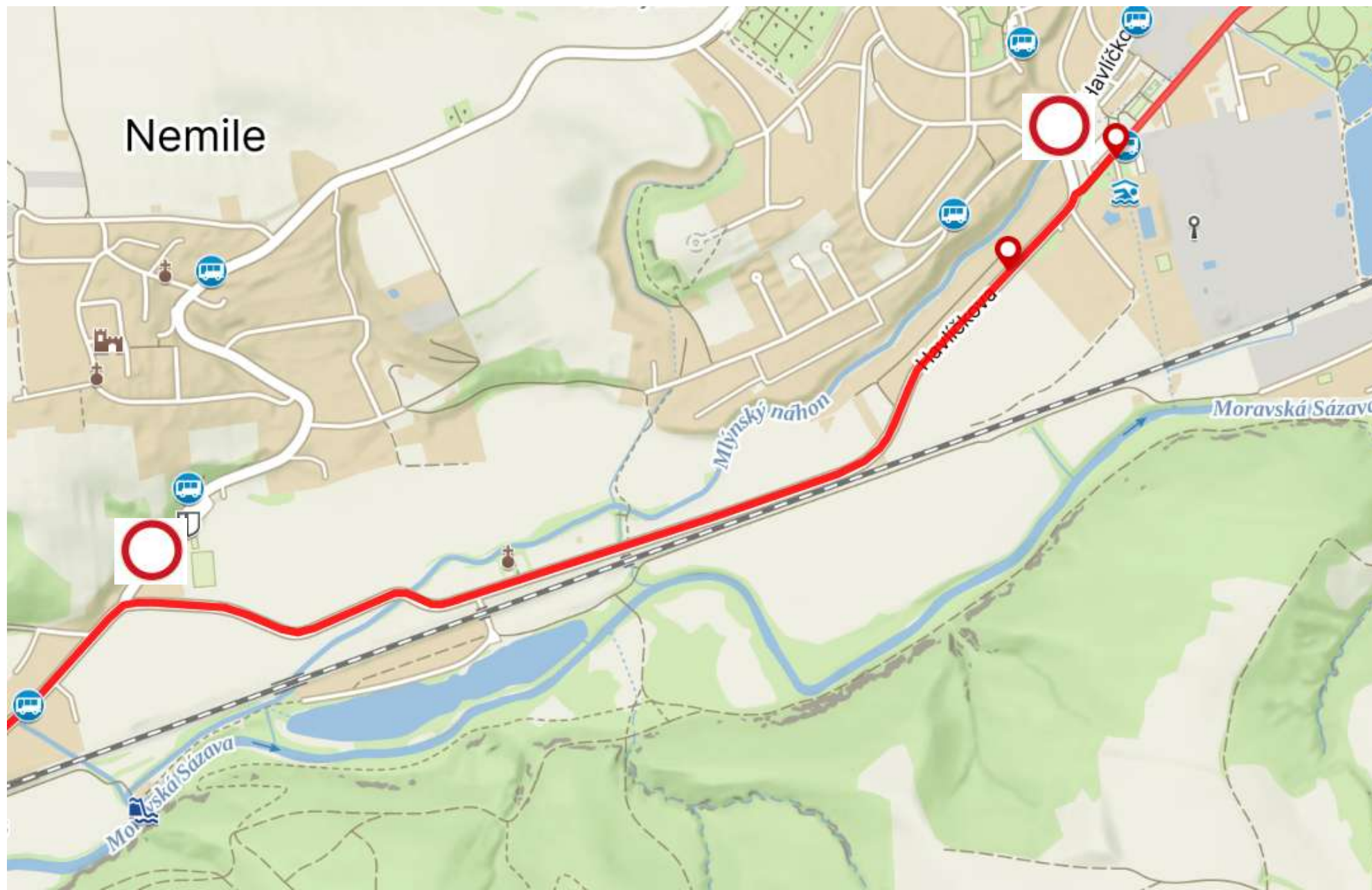


START bazén – ul. Oborník (u Trafa doprava) – hráz rybníka (doleva) – kolem Billy – ul. Kosmonautů (doprava) – 28. října (doprava) – kolem červeného kostela (doprava) – hráz rybníka (doleva) – ul. Oborník – kolem bazénu (směr Nemile) – podél koridoru – Nemile – na konci Nemile doprava směr Hněvkov – Hněvkov – napojení cyklostezky – kolem rybníčku – Hoštejn začátek – okruh Hoštejnem – Hoštejn začátek – kolem rybníčku – napojení cyklostezky – cyklostezka (2,5 km) – Lupěné (prudce doleva) – starý most – Nemile – podél koridoru – CÍL bazén

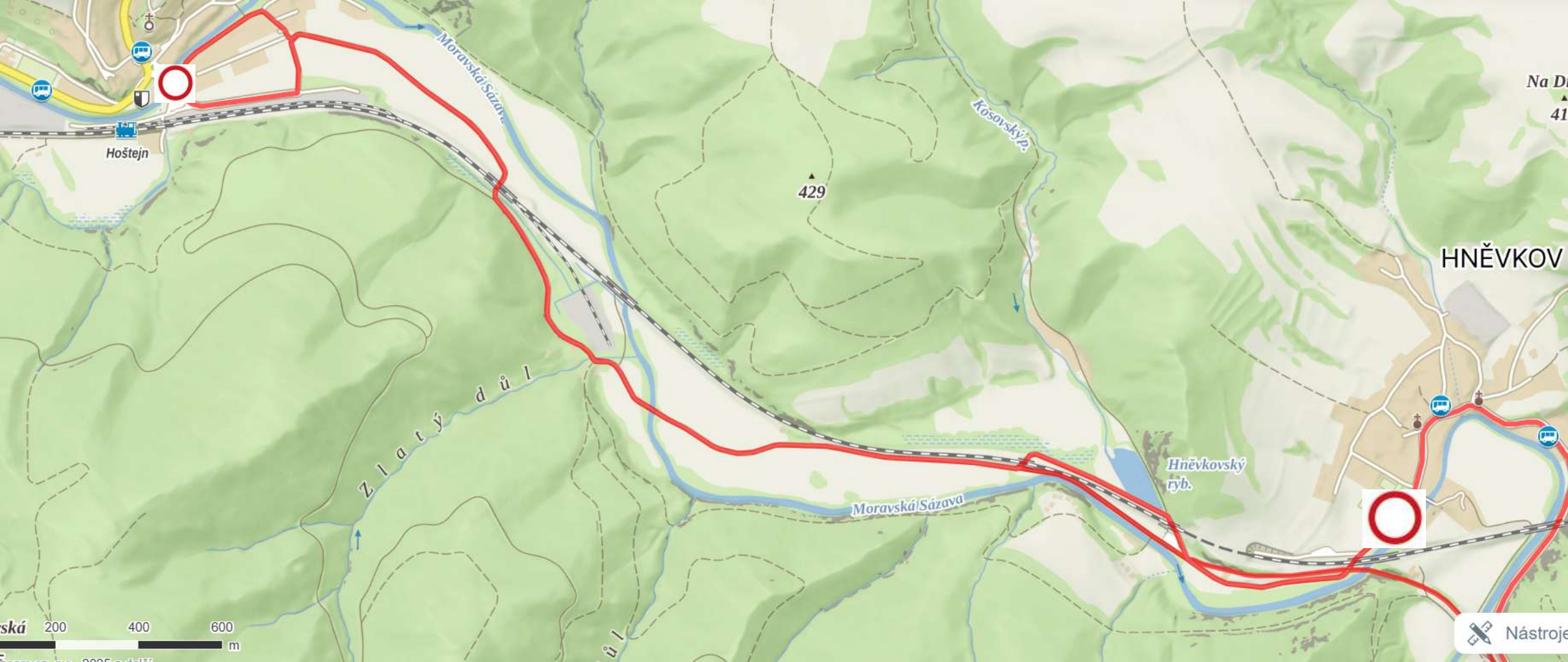
Umístění značek B1 zákaz vjezdu



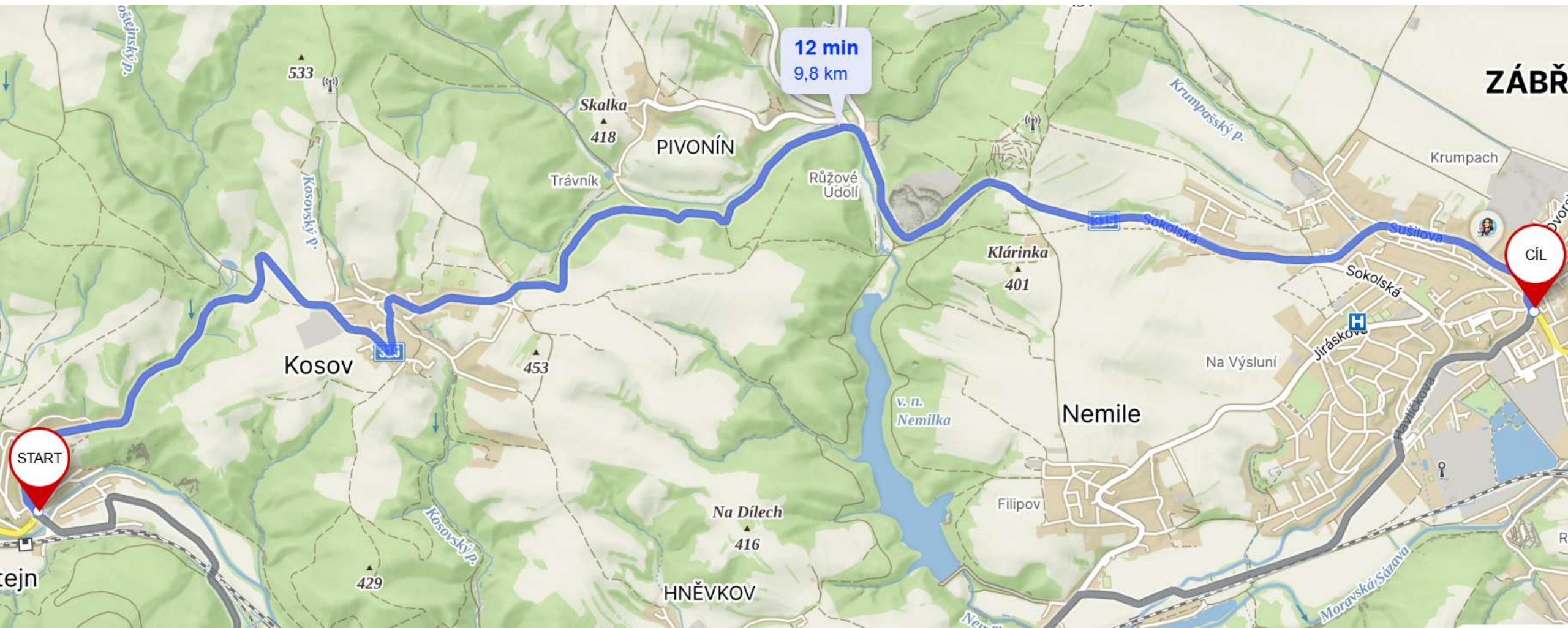
Umístění značek B1 zákaz vjezdu



Umístění značek B1 zákaz vjezdu



Objízdná trasa Hoštejn – Zábřeh po silnici č II/315



Objízdná trasa Nemile - Zábřeh

