



VÝKAZ DOSAVADNÍHO A NOVÉHO STAVU ÚDAJŮ KATASTRU NEMOVITOSTÍ															
Dosavadní stav				Nový stav											
Označení pozemku parc. číslem	Výměra parcely		Druh pozemku Způsob využití	Označení pozemku parc. číslem	Výměra parcely		Druh pozemku Způsob využití	Typ stavby Způsob využití	Zpús. určení výměr	Porovnání se stavem evidence právních vztahů					
	ha	m ²			ha	m ²				Díl přechází z pozemku označeného v katastru nemovitostí	dřívější poz. evidenci	Číslo listu vlastnictví	Výměra dílu		Označení dílu
											ha	m ²			
360/1	28	96	orná půda	360/1	29	01	orná půda		0	360/1		10001	27	87	d
										361/1		150	1	14	a
														29	01
361/1	51	19	orná půda	361/1	51	14	orná půda		0	360/1		10001	1	09	b
										361/1		150	50	05	c
													51	14	
	80	15			80	15									

Seznam souřadnic (S-JTSK)

Číslo bodu	Souřadnice pro zápis do KN			Poznámka
	Y	X	Kód kv.	
235-1988	573120.04	1088024.34	8	dř. kolík
235-1997	573115.16	1088016.69	8	dř. kolík
244-10	573249.98	1088008.81	3	dř. kolík
244-15	573246.57	1088024.37	8	dř. kolík
244-16	573252.95	1087988.98	8	dř. kolík
1	573250.82	1088003.21	8	pl. mezník
2	573245.62	1088011.39	3	pl. mezník
3	573235.36	1088023.71	8	pl. mezník
4	573116.40	1088018.64	8	pl. mezník

Výkaz údajů o bonitovaných půdně ekologických jednotkách (BPEJ) k parcelám nového stavu

katastru nemovitostí	zjednodušené evidence	Kód BPEJ	Výměra		BPEJ na dílu parcely	Parcelní číslo podle		Kód BPEJ	Výměra		BPEJ na dílu parcely
			ha	m ²		katastru nemovitostí	zjednodušené evidence		ha	m ²	
360/1		55800	27	87	d						
			1	14	a						
			29	01							
361/1		55800	1	09	b						
			50	05	c						
			51	14							

GEOMETRICKÝ PLÁN pro ROZDĚLENÍ POZEMKŮ	Geomtrický plán ověřil úředně oprávněný zeměměřický inženýr:		Stejnopis ověřil úředně oprávněný zeměměřický inženýr:				
	Jméno, příjmení:	ING. JAN JÁNYŠ		Jméno, příjmení:	ING. JAN JÁNYŠ		
	Číslo položky seznamu úředně oprávněných zeměměřických inženýrů:	1218/1995		Číslo položky seznamu úředně oprávněných zeměměřických inženýrů:	1218/1995		
	Dne:	13. června 2023	Číslo:	240/2023	Dne:	19.6.2023	Číslo:
Náležitostmi a přesností odpovídá právním předpisům.			Tento stejnopis odpovídá geometrickému plánu v elektronické podobě uložení v dokumentaci katastrálního úřadu.				
Vyhotovitel: Jitka Deutschová engeo geodeti s.r.o. Postřelmovská 348/17 78901 Zábřeh tel.: 731527595	Katastrální úřad souhlasí s očíslováním parcel.		Ověření stejnopisu geometrického plánu v listinné podobě.				
Číslo plánu: 383-553/2022	Ing. Veronika Vrbová KÚ pro Olomoucký kraj KP Šumperk PGP 1088/2023-809 2023.06.19 11:21:08 +02'00'						
Okres: ŠUMPERK							
Obec: NEMILE							
Kat. území: NEMILE							
Mapový list: ZÁBŘEH 9-4/21,22 9-3/43,44							
Dosavadním vlastníkům pozemku byla poskytnuta možnost seznámit se v terénu s průběhem navrhovaných nových hranic, které byly označeny předepsaným způsobem: DLE SEZNAMU SOUŘADNIC							

365/1

c 361/1

235-1997

235-1988

k.ú. Nemile
k.ú. Filipov u Zábřeha

119.09

6.71

2.32

360/1

586/1

360/2

619/2

358/3

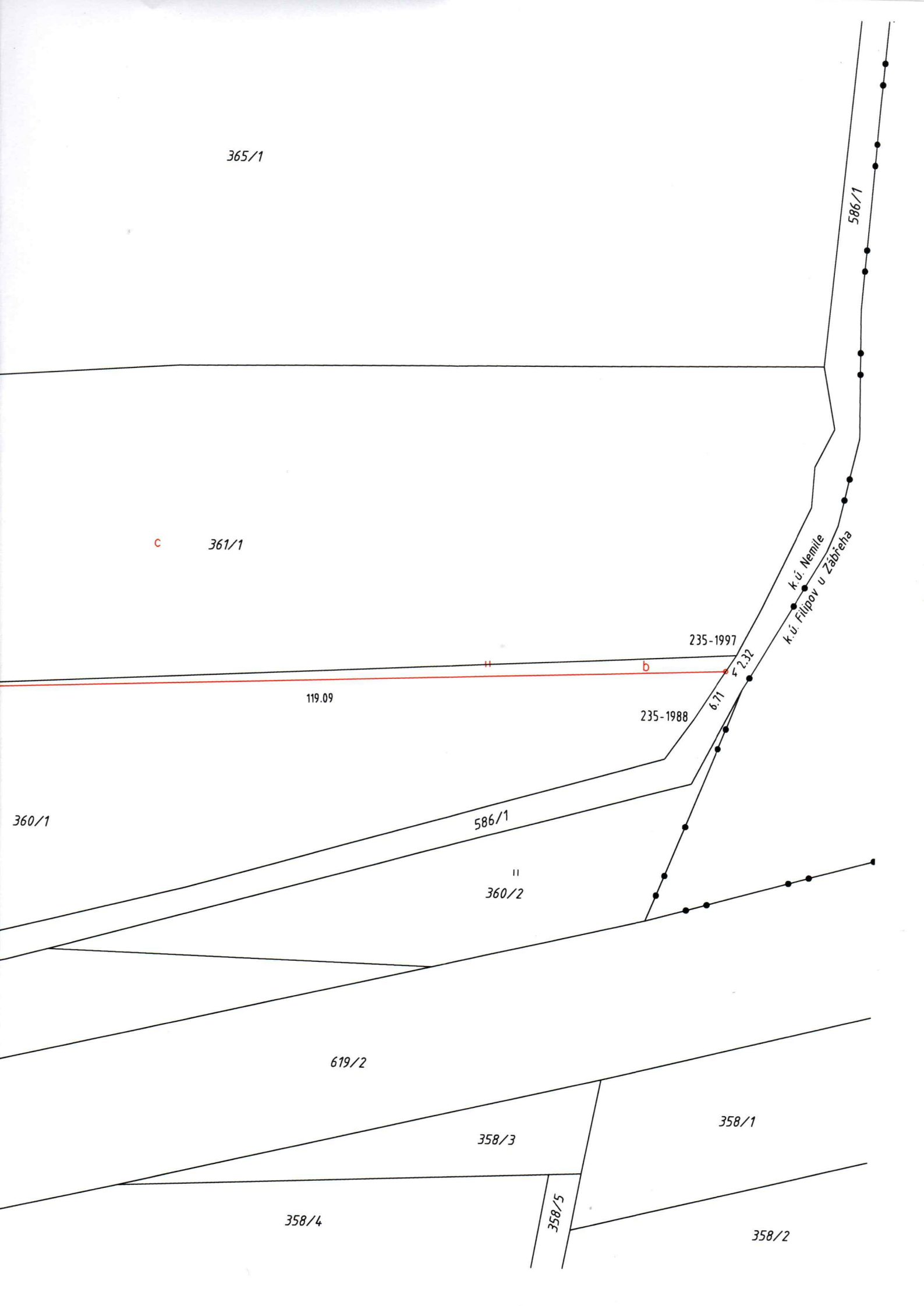
358/1

358/4

358/5

358/2

586/1





95

128

368/7

585/1

368/5

365/4

365/7

210

244-16

14.40

1

5.66

244-10

2

9.05

16.10

3

244-15

365/2

217

365/3

617/2

Q

299/5

Q

299/8

327/2

Q

299/7

619/1

S

II

359/2

II

359/1

d