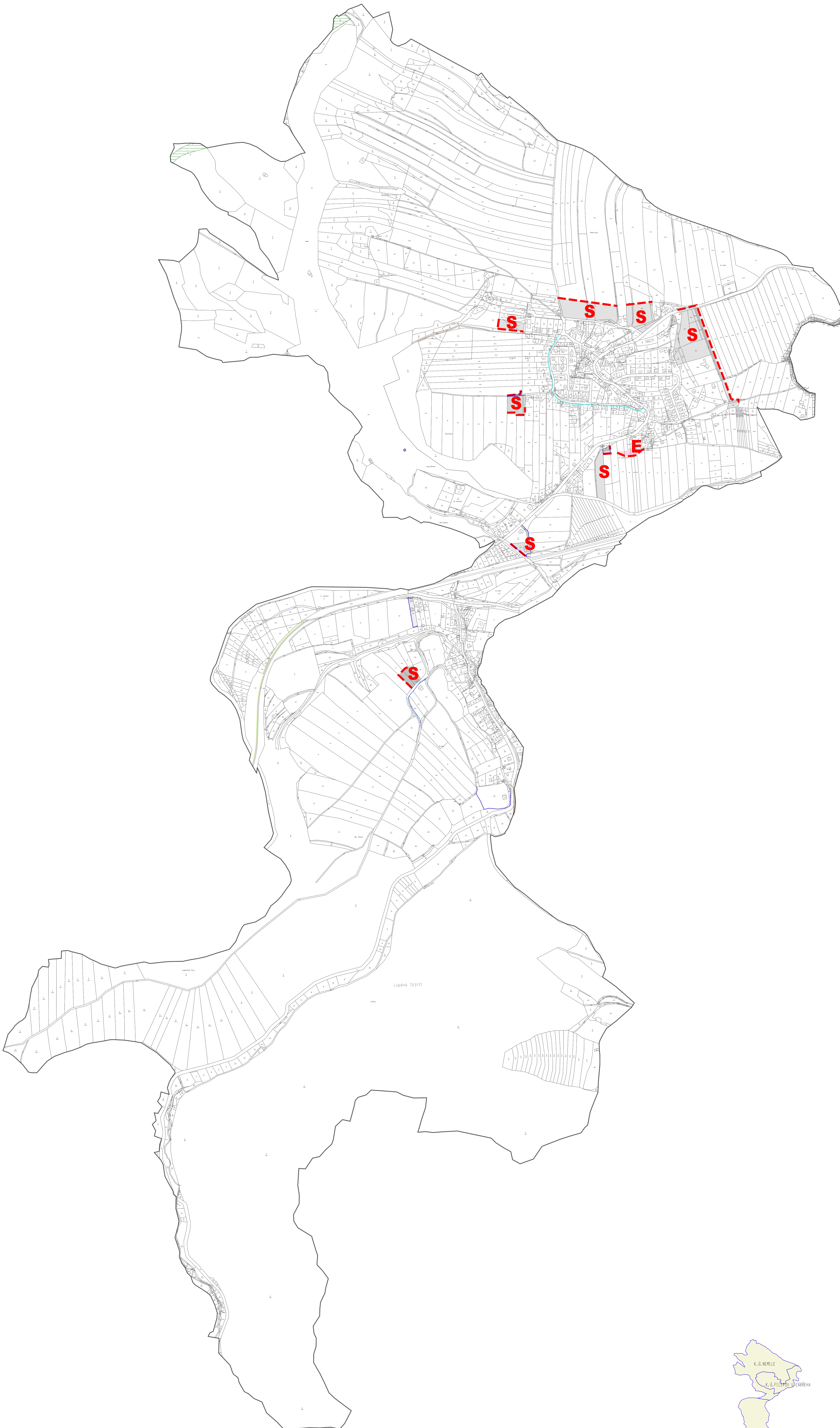


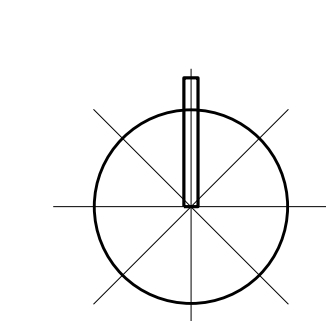
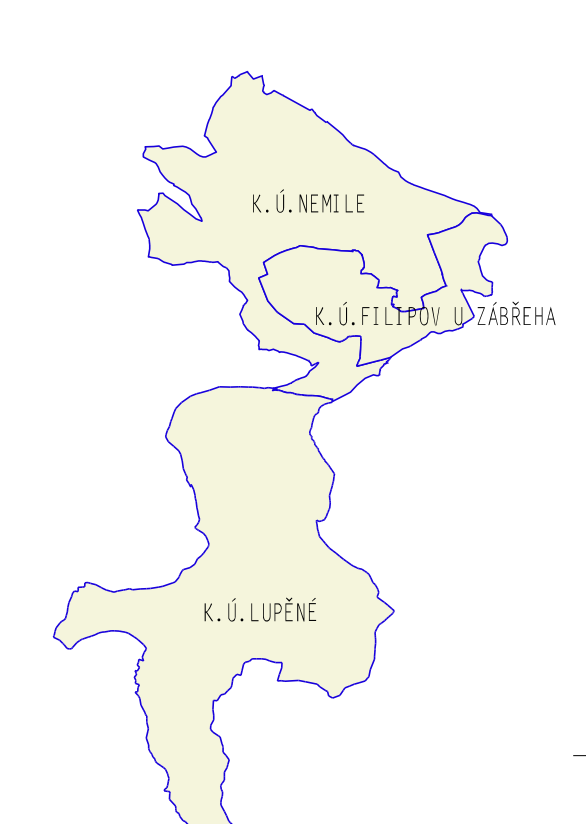
# ÚZEMNÍ PLÁN NEMILE

## ZMĚNA Č.2



STABILIZOVANÉ PLOCHY	NÁVRHOVÉ PLOCHY	PLOCHY ÚZEMNÍCH REZERV	
[Symbol]	[Symbol]	[Symbol]	HRANICE ŘEŠENÉHO ÚZEMÍ
[Symbol]	[Symbol]	[Symbol]	HRANICE KATASTRÁLNÍHO ÚZEMÍ
[Symbol]	[Symbol]	[Symbol]	HRANICE ZASTAVĚNÉHO ÚZEMÍ K 15.6.2021
[Symbol]	[Symbol]	[Symbol]	ZASTAVĚNÉ A OSTATNÍ STABILIZOVANÉ PLOCHY
[Symbol]	[Symbol]	[Symbol]	ZASTAVITELNÉ PLOCHY
ČLENĚNÍ ÚZEMÍ DLE KRAJINNÝCH ZÓN			
[Symbol]	[Symbol]	[Symbol]	KRAJINNÁ ZÓNA SÍDELNÍ
[Symbol]	[Symbol]	[Symbol]	KRAJINNÁ ZÓNA EKOTON SÍDLA
ÚZEMNÍ SYSTÉM EKOLOGICKÉ STABILITY			
[Symbol]	[Symbol]	[Symbol]	LOKÁLNÍ BIOKORIDOR
[Symbol]	[Symbol]	[Symbol]	ÚČELOVÉ KOMUNIKACE
[Symbol]	[Symbol]	[Symbol]	ZNAČENÉ TURISTICKÉ TRASY
[Symbol]	[Symbol]	[Symbol]	ZNAČENÉ TURISTICKÉ TRASY MÍSTNÍ
[Symbol]	[Symbol]	[Symbol]	NAUČNÁ STEZKA

ZÁZNAM O ÚČINNOSTI	
SPRÁVNÍ ORGÁN, KTERÝ ÚZEMNÍ PLÁN VYDAL:	ZASTUPITELSTVO OBCE NEMILE
PORÁDIOVÉ ČÍSLO ZMĚNY:	2
DATUM NABÝTÍ ÚČINNOSTI POSLEDNÍ ZMĚNY:	
PORÍZOVATEL:	MĚSTSKÝ ÚŘAD ZABŘEH OBECNOSTROJNÉ A ÚZEMNÍ PLÁNOVÁNÍ
OPRÁVNĚNÁ OSOBA PORÍZOVATELE JMÉNO A PŘÍJMĚNĚ:	MSR. LYDIE BARTIŠOVÁ
FUNKCE:	REFERENTKA
PODPIS:	OTISK ÚŘEDNÍHO RAZÍTKA:



PŘÍLOHA Č. 2 K OPATŘENÍ OBECNÉ POVAHY Č. 1/2022			
Ing. arch. Vladimír Dujka, Kamenná 3858, Zlín 760 01	Zak. č.: 02/001	Arch. č.: 086/21	Form. č.: 16-64
Obec: Nemile	Okres: Šumperk	Stupeň: ZMĚNA ÚP	Číslo: 02/001
<b>ÚZEMNÍ PLÁN NEMILE</b>		Měřítko: 1:5000	Číslo: A.2.5
Obsah: KONCEPCE USPOŘÁDÁNÍ KRAJINY			