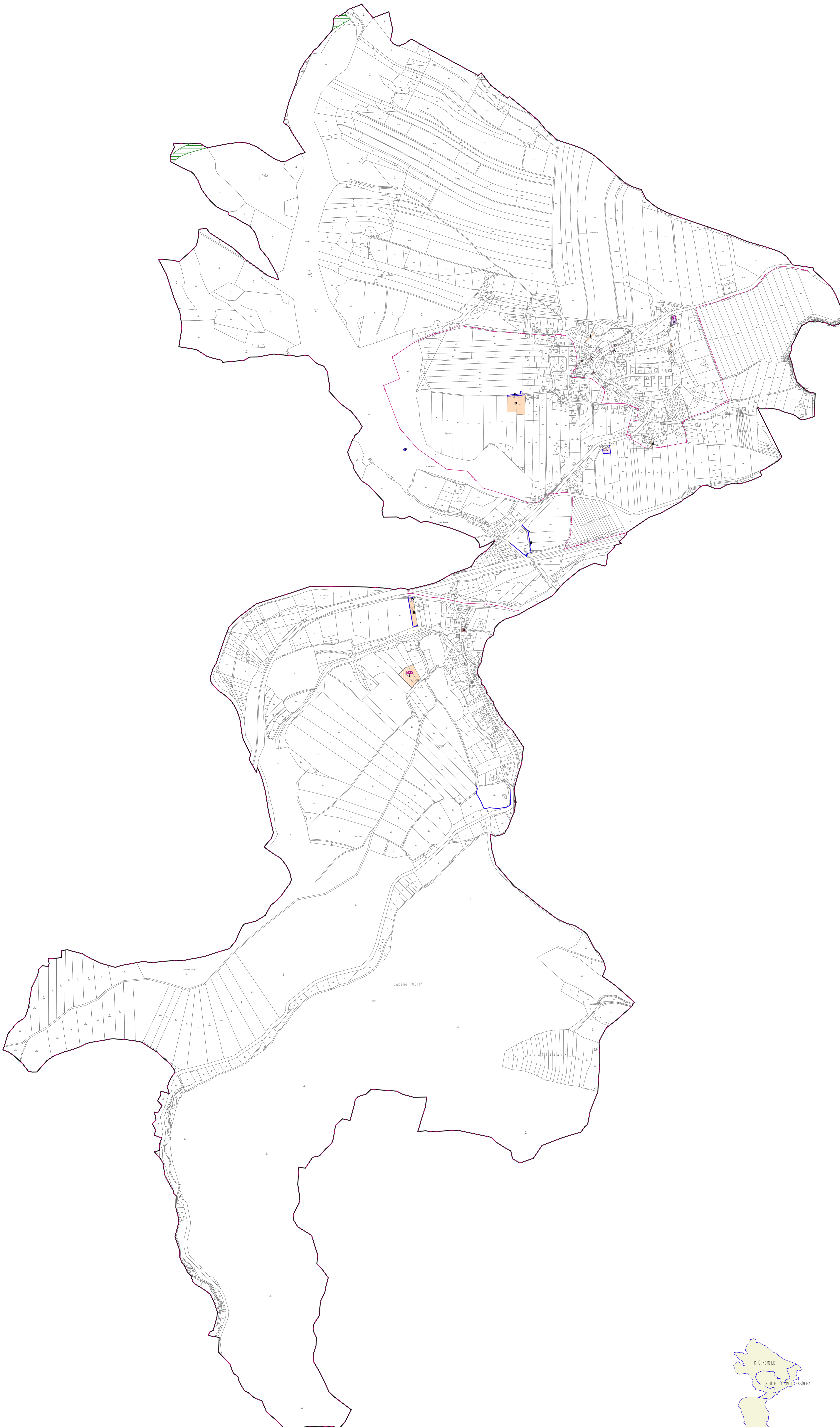


ÚZEMNÍ PLÁN NEMILE

ZMĚNA Č.2



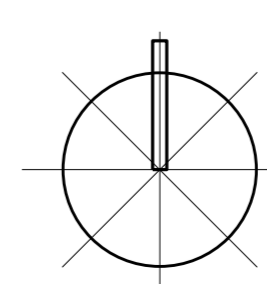
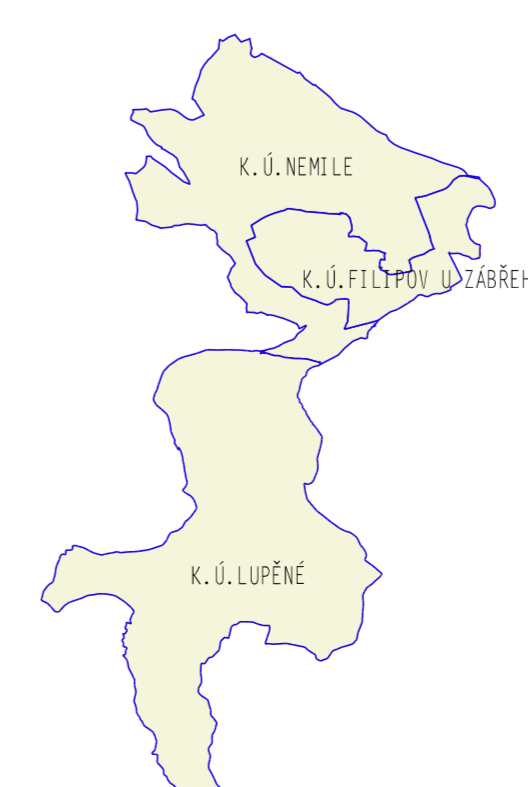
STABILIZOVANÉ PLOCHY	PLOCHY ZMĚN	PLOCHY ÚZEMNÍCH REZERV	
			HRANICE ŘEŠENÉHO ÚZEMÍ
			HRANICE KATASTRÁLNÍHO ÚZEMÍ
			HRANICE ZASTAVĚNÉHO ÚZEMÍ K 15.6.2021
			ZASTAVITELNÉ PLOCHY
			BZ

			PLOCHY BYDLENÍ						
			Bi	Bi					PLOCHY INDIVIDUÁLNÍHO BYDLENÍ
			So						PLOCHY SMÍŠENÉ OBYTNÉ
			Pv						PLOCHY VEŘEJNÝCH PROSTRANSTVÍ
									PLOCHY VEŘEJNÝCH PROSTRANSTVÍ S PŘEVAHOU ZPEVNĚNÝCH PLOCH
			Du						PLOCHY DOPRAVNÍ INFRASTRUKTURY
									PLOCHY ÚČELOVÉ DOPRAVY
			Ti						PLOCHY TECHNICKÉ INFRASTRUKTURY
									PLOCHY SMÍŠENÉ VÝROBNÍ
			Vs						PLOCHY SMÍŠENÉ VÝROBNÍ
			Vx						PLOCHY VÝROBY ENERGIE

ÚZEMNÍ SYSTÉM EKOLOGICKÉ STABILITY	
	LOKÁLNÍ BIOKORIDOR

ZÁZNAM O ÚČINNOSTI

SPRÁVNÍ ORGÁN, KTERÝ ÚZEMNÍ PLÁN VYDAL:	ZASTUPITELSTVO OBCE NEMILE
POŘADOVÉ ČÍSLO ZMĚNY:	2
DATUM NABÝTÍ ÚČINNOSTI POSLEDNÍ ZMĚNY:	
POŘIZOVATEL:	MĚSTSKÝ ÚŘAD ŽABŘEJ
OPRÁVNĚNÁ OSOBA POŘIZOVATELE Jména a Příjmení:	OSOBNĚ KONTAKT: ÚZEMNÍ PLÁNOVÁNÍ
Funkce:	MSR, LYDIE BARTOŠOVÁ
PODPIS:	REFERENTKA
	OTISK ÚŘEDNÍHO RAZÍTKA:



PŘÍLOHA Č. 2 K OPATŘENÍ OBECNÉ POKYHY Č. 1/2022			
Ing. arch. Vladimír Dujka, Kamenná 3858, Zlín 760 01	Zak. č.: 02/001	Arch. č.: 086/01	Form. č.: 16-64
Obec: Nemile	Okres: Šumperk	Kraj: Olomoucký	Stupeň: ZMĚNA LP
ÚZEMNÍ PLÁN NEMILE		Datum: 09/2021	
ZMĚNA Č. 2		Měřítko: 1:5000	
Obsah:	HLAVNÍ VÝKRES	Č.v.:	A.2.2